

**PROPOSICIÓN DE CAMBIAR EL NOMBRE DEL BARRIO
MUNICIPAL 11.6 DEL DISTRITO DE CARABANCHEL,
ACTUALMENTE BUENAVISTA, POR EL DE
CARABANCHEL ALTO**



Cartel indicador de llegada al término de Carabanchel Alto en de la antigua carretera M-410 (en la calle Antonia Rodríguez Sacristán)

INTRODUCCIÓN

Carabanchel Alto, igual que Carabanchel Bajo, fueron municipios de origen remoto, que el 29 de abril de 1948 fueron anexionados al municipio de Madrid.

Inicialmente formaron parte de un distrito único, Carabanchel. En la actualidad la extensión de

sus términos municipales se encuentran repartidos en los distritos de Carabanchel y Latina, estando en Carabanchel los terrenos de



Mural en la estación de metro Carabanchel Alto

ASOCIACION DE VECINOS DE CARABANCHEL ALTO

C/ Gómez de Arteche, 15

28044 – Madrid

Tef/Fax 91 508 95 62

carabanchelalto@aavvmadrid.org



sus cascos históricos, y en el distrito de Latina los que ocupaban principalmente los cuarteles militares de Campamento.

El distrito de Carabanchel se divide actualmente en 7 barrios municipales. Los límites del 11.6, llamado de Buenavista, coincide casi de manera exacta con la

parte del antiguo término municipal de Carabanchel de Arriba o Alto que se encuentra incluido en el distrito de Carabanchel (ver anexos 2 y 3).

El nombre de Buenavista dado a este barrio no se corresponde con ningún lugar o edificio relacionado con dicho territorio, y por eso se desconoce la razón por la cual en su día el Ayuntamiento de Madrid dio a este barrio tal nombre.

Por el contrario, buscando vestigios de dicho nombre en Madrid, encontramos que existe un palacio llamado de Buenavista, que hoy ocupa el cuartel general del ejército de tierra en la plaza de Cibeles, construido sobre un montículo que se erguía sobre esta misma plaza y que era conocido también con el nombre de Buenavista.



Por otro lado, hasta los años 70 del siglo pasado, con la anterior división administrativa municipal, el que hoy se denomina distrito de Salamanca tenía por denominación distrito de Buenavista, teniendo también ese nombre de Buenavista el juzgado y registro civil que abarcaban esa zona del centro de la ciudad, estando su sede junto a la Plaza Mayor de Madrid.

ASOCIACION DE VECINOS DE CARABANCHEL ALTO

C/ Gómez de Arteche, 15

28044 – Madrid

Tef/Fax 91 508 95 62

carabanchelalto@aavvmadrid.org



Vestigios de este nombre quedan por ejemplo en la denominación del centro cultural Buenavista y de la biblioteca pública municipal Buenavista, sitas en la Av. de los Toreros del distrito hoy llamado de Salamanca.

Las únicas referencias que hay en Madrid del nombre de

Buenavista son ajenas al barrio administrativo municipal 11.6 de Carabanchel al que se asigna ese nombre.

Por el contrario son muchos los indicadores, tanto antiguos como recientes, que se refieren al lugar que ocupó el antiguo municipio de Carabanchel Alto, como a continuación se expone.



INDICADORES DE LUGARES.

Por las fotos que se adjuntan en este informe, se puede comprobar que se conservan placas antiguas de cuando Carabanchel Alto era municipio independiente, anunciando en las carreteras la llegada a



su núcleo de población, como la que se muestra en la foto de la antigua carretera M-410 en la calle Antonia Rodríguez Sacristán. Pero no sólo se trata de señalizaciones antiguas, ya que también se ha señalado en los últimos años, en las nuevas calles del ensanche urbanístico realizado (conocido

C/ Gómez de Arteche, 15
28044 – Madrid
Tef/Fax 91 508 95 62
carabanchelalto@aavvmadrid.org

CALLES

A blue rectangular street sign with white text is mounted on a brick wall. The sign reads "AVENIDA" on the top line and "CARABANCHEL ALTO" on the bottom line. To the left of the text is a small crest featuring a shield with a cross and a crown above it. A white utility pipe runs vertically along the wall to the left of the sign. Several black cables are bundled together and run horizontally across the wall in front of the sign. A small portion of a window with a white frame is visible in the upper right corner.

TRANSPORTES



ASOCIACION DE VECINOS
DE
CARABANCHEL ALTO

C/ Gómez de Arteche, 15
28044 – Madrid
Tef/Fax 91 508 95 62
carabanchelalto@aavvmadrid.org

Son cuatro las líneas de autobuses públicos de la EMT que tienen como cabecera el barrio de Carabanchel Alto, y así figura en la leyenda de sus recorridos instaladas en las marquesinas: La 35, 47, 139 y N17, como se comprueba en las fotos adjuntas.



También la estación del metro de la línea 11 situada más cerca de la plaza del antiguo pueblo se denomina Carabanchel Alto.



MOTIVACIÓN

Es importante el recuerdo de la historia, y eso es lo que ha ocurrido con la conservación de estos numerosos vestigios que se mantienen hoy día.

En el distrito de Carabanchel los nombres de sus barrios recuerdan o hacen alusión a algún lugar, histórico o actual, conocido por el vecindario, cuyo nombre se transmite de generación en generación: S. Isidro, Opañel, Comillas, Vista Alegre, Abrantes y Puerta Bonita.

No se entiende que el nombre oficial del barrio administrativo 11.6 tenga una denominación, Buenavista, que ajena a su historia, y se refiera a lugares que pertenecen a otras zonas de la ciudad.

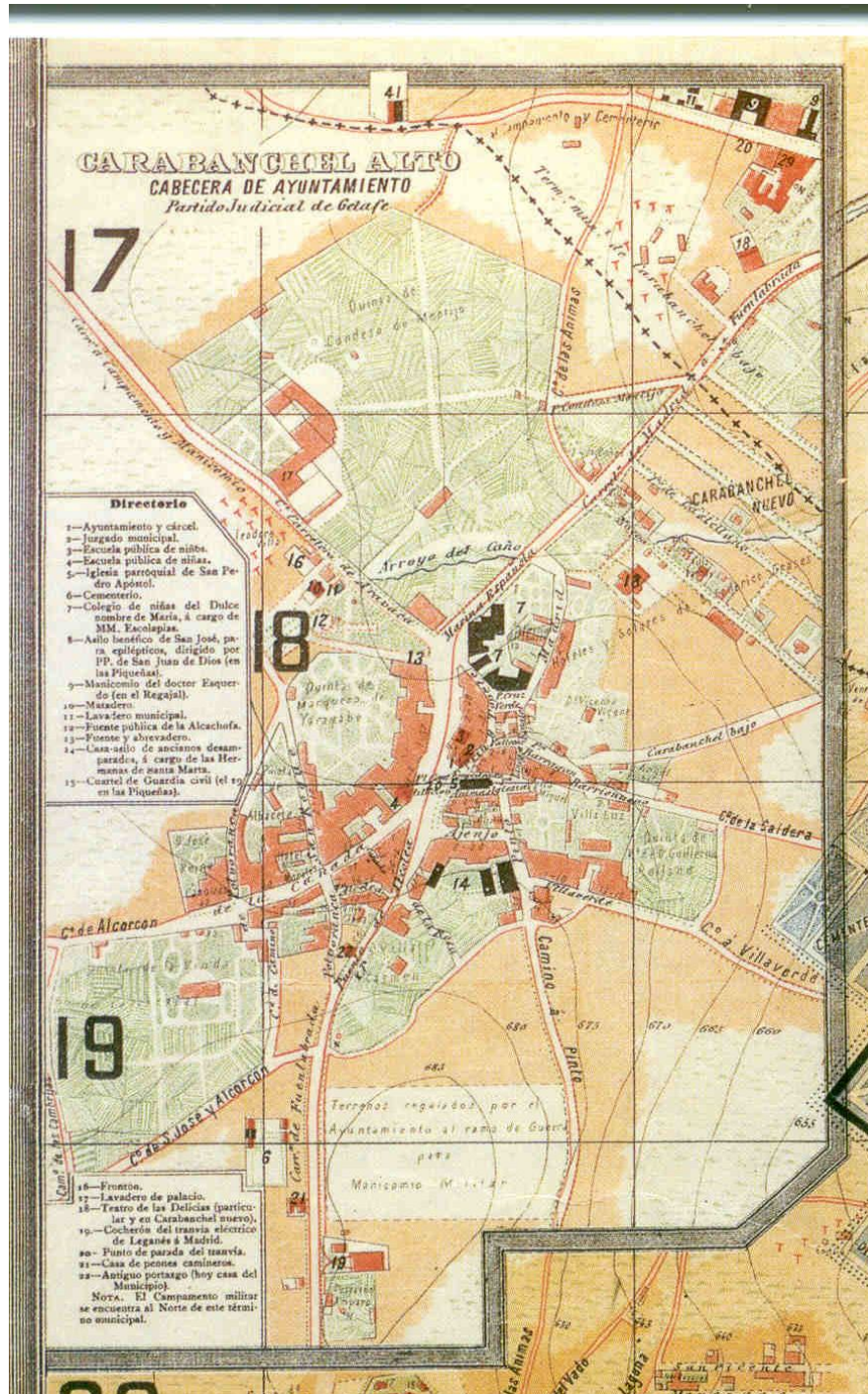
Este es el motivo por el que parece más que razonable que el barrio que ocupa gran parte del término de lo que fue municipio de Carabanchel Alto, cambie su actual denominación por otra que se corresponda con su historia y con una tradición que, afortunadamente, se conserva de gran actualidad.

Por todo lo expuesto, y al amparo de los artículos 15.4 y 48.1 del Reglamento Orgánico de los Distritos de la Ciudad de Madrid, la Asociación de Vecinos de Carabanchel Alto presenta ante el Pleno de la Junta Municipal de Carabanchel la siguiente

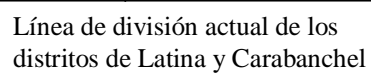
PROPOSICIÓN

que el barrio administrativo 11.6 del distrito de Carabanchel, actualmente denominado Buenavista, pase a llamarse Carabanchel Alto, y se eleve este acuerdo a los órganos competentes del Ayuntamiento de Madrid para que lo hagan efectivo.

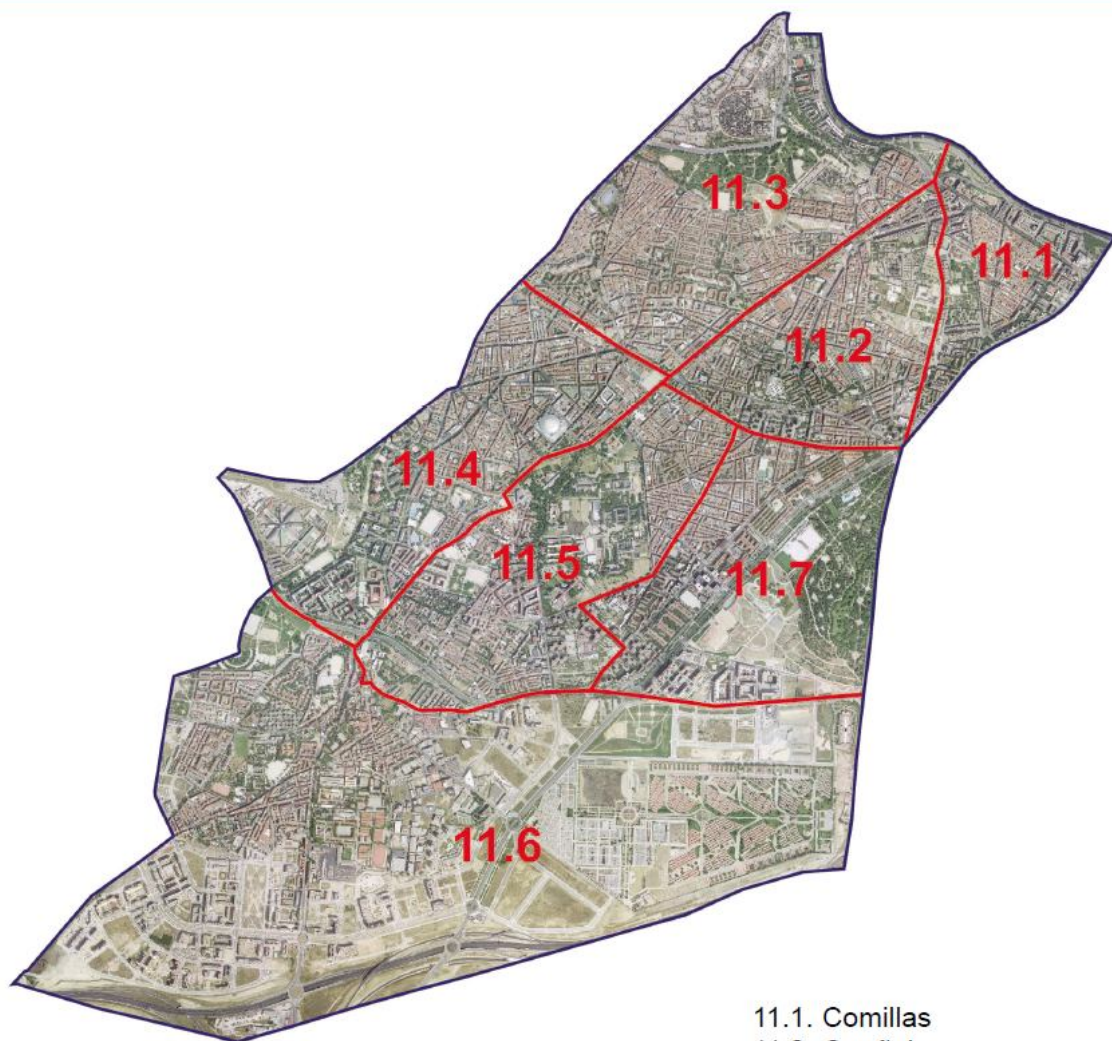
ANEXO 1
PLANO DE CARABANCHEL ALTO, año 1900



LÍMITES DE LOS ANTIGUOS TÉRMINOS MUNICIPALES DE CARABANCHEL ALTO Y CARABANCHEL BAJO



ANEXO 3
PLANO ACTUAL DE LOS BARRIOS ADMINISTRATIVOS DEL
DISTRITO DE CARABANCHEL



- 11.1. Comillas
- 11.2. Opañel
- 11.3. San Isidro
- 11.4. Vista Alegre
- 11.5. Puerta Bonita
- 11.6. Buenavista
- 11.7. Abrantes